

Voyages extrêmes

*à travers les collections patrimoniales
de la Bibliothèque de Saint-Brieuc*

Qu'il s'agisse de conquêtes militaires, de pèlerinages religieux, d'expéditions commerciales ou scientifiques, de voyages touristiques ou même de tout cela réuni, un voyage n'existe que s'il est relaté.

Le livre et l'image furent de tout temps le support privilégié de ces récits qui, au fil des époques, ont souvent bouleversé notre représentation du monde. L'objectif du présent dossier consiste à préparer et accompagner les visites organisées dans le cadre des modules pédagogiques du réseau des bibliothèques municipales de Saint-Brieuc.

NIVEAU ÉLÉMENTAIRE (CYCLE 3)

LISTE DES DOCUMENTS :

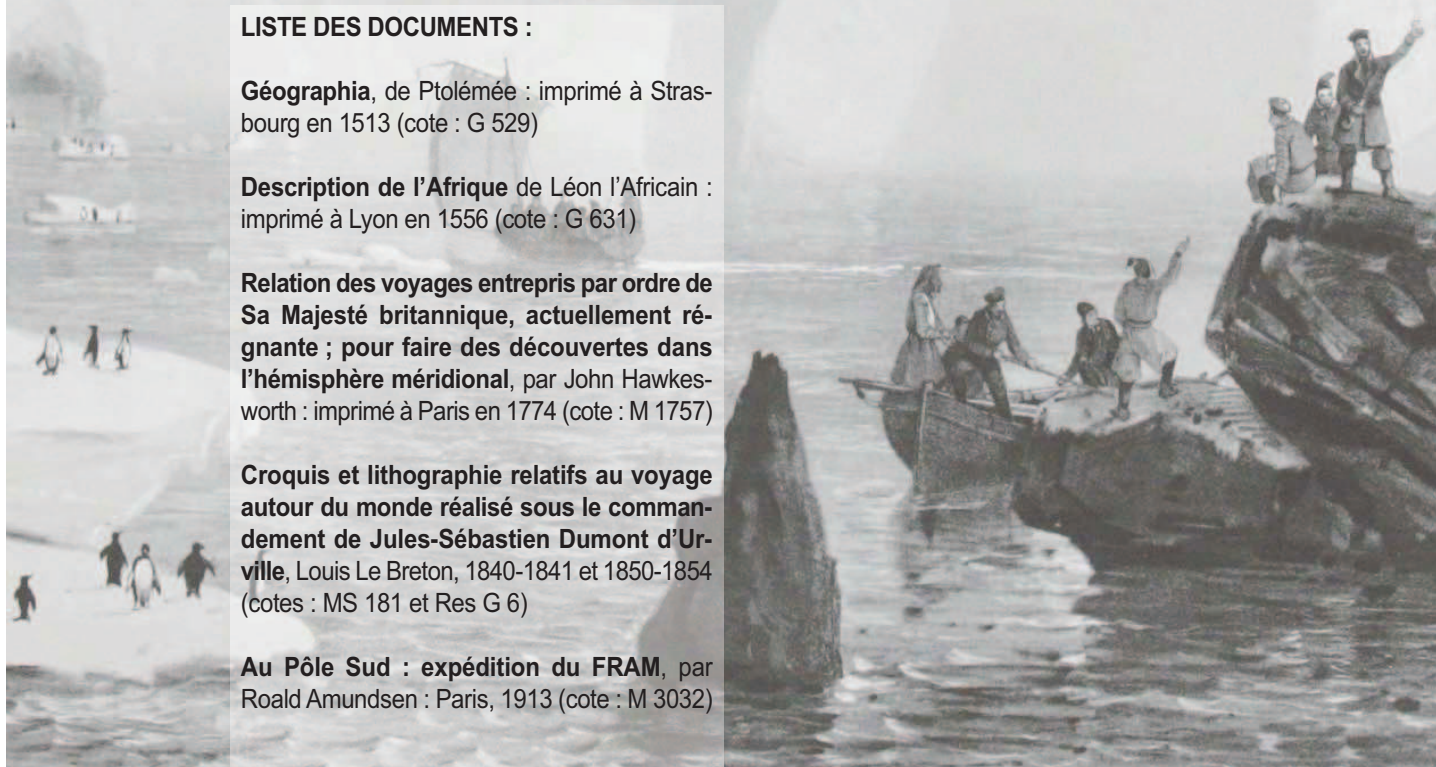
Géographia, de Ptolémée : imprimé à Strasbourg en 1513 (cote : G 529)

Description de l'Afrique de Léon l'Africain : imprimé à Lyon en 1556 (cote : G 631)

Relation des voyages entrepris par ordre de Sa Majesté britannique, actuellement régnante ; pour faire des découvertes dans l'hémisphère méridional, par John Hawkesworth : imprimé à Paris en 1774 (cote : M 1757)

Croquis et lithographie relatifs au voyage autour du monde réalisé sous le commandement de Jules-Sébastien Dumont d'Urville, Louis Le Breton, 1840-1841 et 1850-1854 (cotes : MS 181 et Res G 6)

Au Pôle Sud : expédition du FRAM, par Roald Amundsen : Paris, 1913 (cote : M 3032)



La découverte de l'Afrique

au 16^e
siècle

Titre du livre : Description de l'Afrique - **Date d'édition :** 1556 - **Langue :** ancien français - **Cote :** G 631 - **Technique :** livre imprimé, illustré de gravures sur bois colorisées au pochoir - **Auteur :** Léon l'Africain (1485-1554?).

Qui était Léon l'Africain ?

Son véritable nom était : **Al Hassan Ibn Muhammad**. Il est né en Espagne musulmane vers 1485. C'était un commerçant et diplomate qui a voyagé en Afrique et en Asie. En 1517, il fut enlevé par des corsaires et offert comme esclave au pape Léon X. Celui-ci en fit son ami. Au contact du pape, Al Hassan prit le nom chrétien de « Léon ».



Où vivait-il ?

Léon l'Africain a vécu en Espagne, à Constantinople, en Afrique du Nord, en Afrique saharienne, en Arabie et en Italie.

Que nous a appris Léon l'Africain ?

Au 16^e siècle, l'Afrique et l'Asie étaient des continents encore mal connus des Européens. Léon l'Africain était un grand voyageur et un savant : il connaissait parfaitement les langues et les coutumes de nombreux peuples d'Afrique. Son livre, la **Description de l'Afrique**, fut écrit en italien vers 1525. Mais il est resté une source d'informations pour tous les voyageurs jusqu'au 19^e siècle.



Questionnaire

Que voit-on sur le document n° 1 ? A ton avis, pourquoi Léon l'Africain a-t-il choisi de montrer cette image ?

Quels sont les animaux représentés sur les documents n° 2 et n° 3 ?

La découverte de l'Antarctique

au 19^e
siècle

Titre du livre : Croquis et gravures de Louis Le Breton - **Date :** 1839 - 1840 (dessin) - 1854 (gravure) - **Langue :** Français - **Cote :** MS 181 - **Technique :** mine de charbon (dessin) - Lithographie (gravure) - **Auteur :** Louis Le Breton (1818 - 1866).

Qui était

Louis Le Breton ?

Le métier de Louis Le Breton était chirurgien de marine : il soignait les équipages sur les bateaux et dans les ports. En 1838, il est engagé comme médecin à bord d'un bateau dirigé par le commandant Jules-Sébastien Dumont d'Urville. Pendant ce voyage, entre 1838 et 1840, il devient dessinateur et réalise de nombreux croquis de paysages, de bateaux, de personnages... Grâce à ses dessins, nous pouvons savoir ce que les marins ont vu.



Le personnage qui porte des documents est probablement Le Breton lui-même

La découverte de l'Antarctique

Depuis le 17^e siècle, les marins qui descendaient tout au sud de l'Amérique avaient deviné qu'il existait une « mer glacée » : le Pôle Sud. C'est pendant le grand voyage de 1838-1840 que des marins français, pour la première fois, découvrent l'Antarctique : les voyageurs s'aperçoivent qu'il s'agit d'un continent, fait de roche, alors qu'on imaginait une banquise gelée, comme au Pôle Nord !

Louis Le Breton sera le premier à dessiner des vues sur ce continent.



Questionnaire

Quelles sont les différences entre les deux types de document ?

Observe la gravure. Quels sont les détails qui permettent de deviner où se passe la scène ?

Voyager pendant l'Antiquité

Titre du livre : Géographia - **Date d'édition :** 1513 - **Langue :** latin - **Cote :** G 529 -
Technique : texte imprimé, illustré de gravure sur bois colorisée - **Auteur :** Ptolémée.

Qui était Ptolémée ?

Ptolémée était un mathématicien et géographe grec du 2^e siècle après Jésus-Christ.

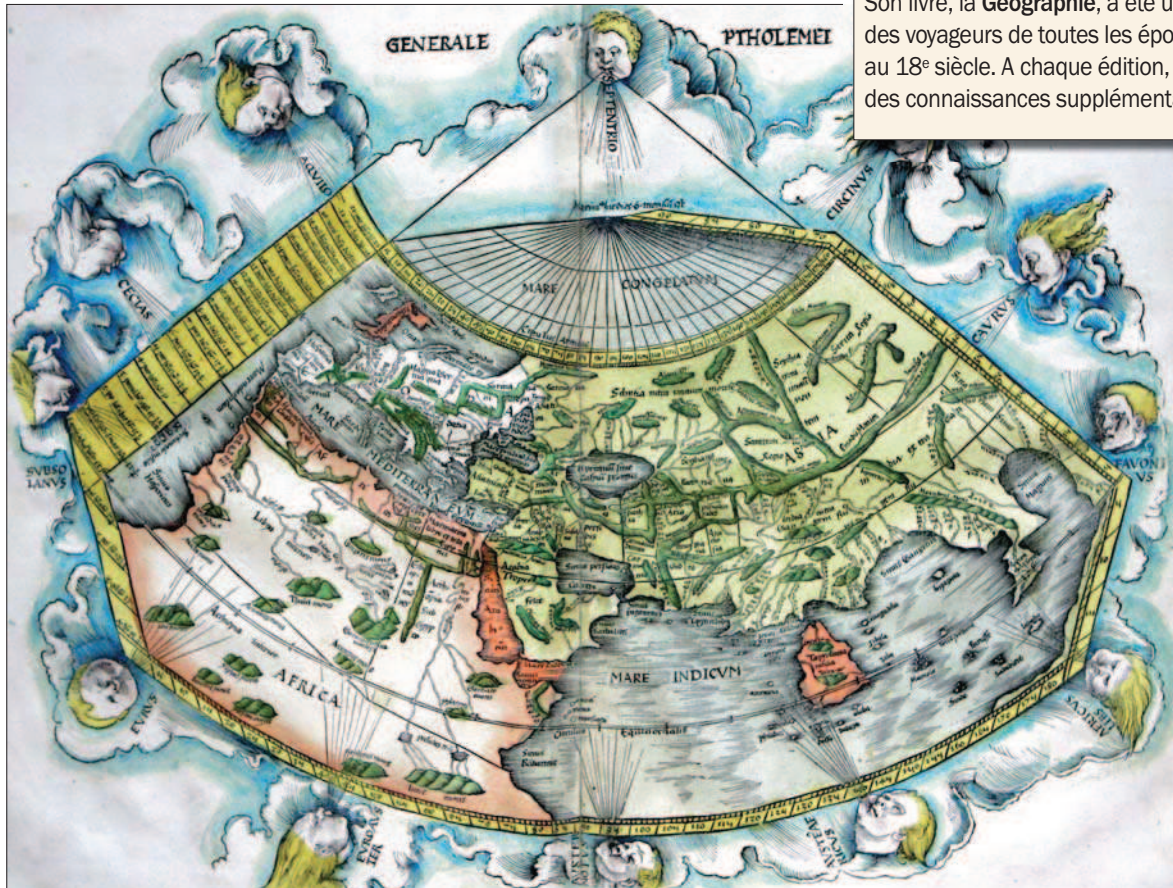
Où vivait-il ?

Ptolémée vivait et travaillait à Alexandrie, en Égypte. C'était une des villes les plus riches de l'Antiquité. On y trouvait la plus grande bibliothèque de l'époque.

Pourquoi Ptolémée est-il un personnage important ?

Les Grecs de l'Antiquité étaient des marins. Ils avaient besoin de cartes pour naviguer. Ptolémée a rassemblé toutes les connaissances de l'époque pour dessiner la carte du monde.

Son livre, la **Géographie**, a été utilisé par des voyageurs de toutes les époques, du 2^e au 18^e siècle. A chaque édition, on ajoutait des connaissances supplémentaires.



①



②

Questionnaire

A ton avis, que représentent les visages sur les bords de la carte n°1 ?

Reconnais-tu des continents ?
Lesquels ?

Que représente la Terra Incognita sur la carte n°2 ?

Les derniers grands explorateurs

du 20^e
siècle

Titre du livre : Au pôle Sud : expédition du FRAM - **Date :** 1913 - **Langue :** français - **Cote :** M 3032 - **Technique :** photogravure et impression noir et blanc - **Auteur :** Roald Amundsen (1872-1928).

Qui était

Roald Amundsen ?

Roald Amundsen (1872-1928) était un marin norvégien. « FRAM » était le nom de son bateau.

Comment a-t-il pu atteindre le Pôle Sud ?

Roald Amundsen et son équipage vivaient dans un pays proche du Pôle Nord, la Norvège. Ils savaient que, pour voyager sur la neige, il fallait se faire traîner par des chiens et utiliser des skis.



Pourquoi est-il célèbre ?

Roald Amundsen est le premier explorateur qui a atteint le centre du Pôle Sud, et qui est revenu vivant. Avant lui, de nombreux explorateurs anglais, français ou belges avaient essayé, mais n'avaient pas réussi à cause des températures trop basses et des tempêtes. Beaucoup sont morts de froid et de faim.

Que raconte le livre de Roald Amundsen ?

Dans son livre, Roald Amundsen nous décrit les découvertes du voyage. Mais il nous parle aussi des chiens de l'expédition, du caractère des marins, des blagues de l'équipage... Il cherche à nous intéresser à leur aventure.

Questionnaire

A ton avis, pourquoi Roald Amundsen plante-t-il le drapeau norvégien ?

.....

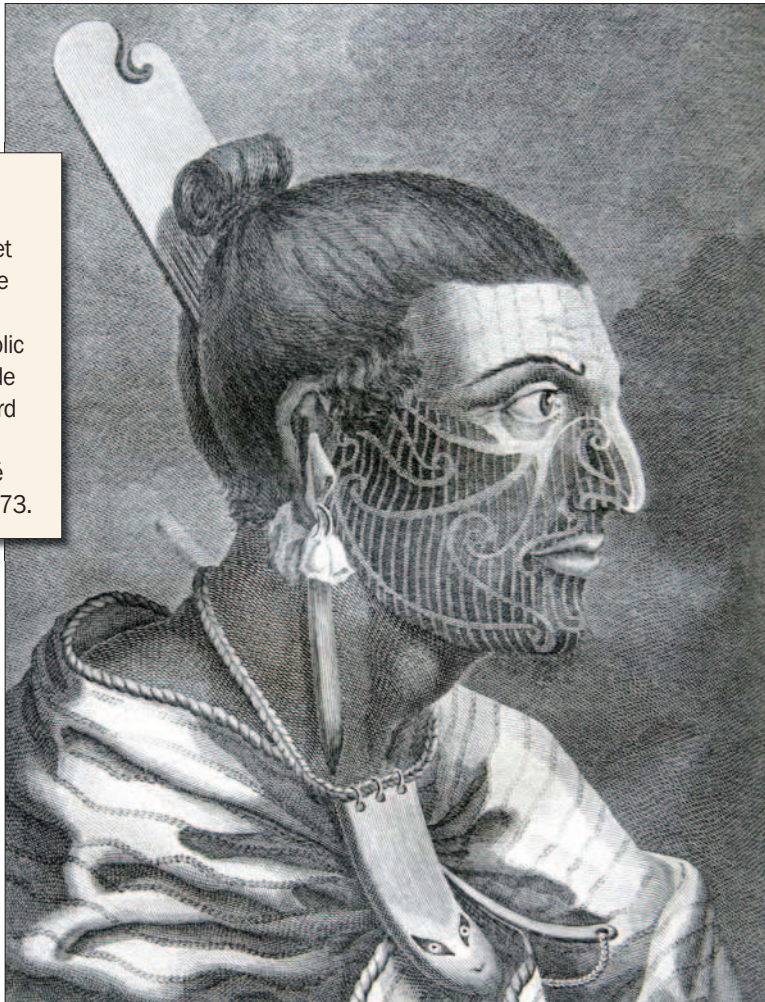
La découverte des mers australes

au 18^e
siècle

Titre du livre : Relation des voyages entrepris par ordre de Sa Majesté britannique, actuellement régnante ; pour faire des découvertes dans l'hémisphère méridional, et successivement exécutés par le Commodore Byron, le Capitaine Carteret, le Capitaine Wallis & le Capitaine Cook (...) - **Date d'édition :** 1774 - **Langue :** français - **Cote :** M 1757 - **Technique :** livre imprimé, illustré de gravures en taille-douce - **Auteur :** John Hawkesworth (1715-1773).

Qui était John Hawkesworth ?

C'était un avocat, écrivain et éditeur anglais. Il savait que les aventures des grands marins intéressaient le public de l'époque : il a eu l'idée de publier des journaux de bord d'officiers de marine. Le livre original a été publié pour la première fois en 1773.




①

Qui sont les personnages dont parle John Hawkesworth ?

Au 18^e siècle, les marins anglais, français et hollandais veulent mieux connaître les routes maritimes du Pacifique sud.

Byron, Carteret, Wallis et Cook sont des marins anglais très célèbres à leur époque. Ils ont été envoyés par le Roi d'Angleterre sur les mers australes. Ce sont les premiers à décrire les îles d'Océanie et leurs habitants. Ces marins ont donné leur nom à de nombreuses petites îles du Pacifique.



②

Questionnaire

Observe le guerrier de Nouvelle Zélande (document n° 1) ?
Quels sont les détails qui te semblent étranges ?

Observe la page de titre (document n° 2).
D'après toi, pourquoi le Roi donne-t-il son « approbation » ?

AVEC APPROBATION, ET PRIVILÈGE DU ROI.